



МАРИЯ ГОРОДА НОВОСИБИРСКА

ПОСТАНОВЛЕНИЕ

От 06.07.2026

№ 6551

Об установлении публичного сервитута в целях размещения и эксплуатации линейного объекта системы газоснабжения по ул. Томьусинской в Ленинском районе

На основании ходатайства об установлении публичного сервитута общества с ограниченной ответственностью «Газпром газораспределение Сибирь» (ИНН 7017203428, ОГРН 1087017002533, адрес: Российская Федерация, Новосибирская область, городской округ город Новосибирск, город Новосибирск, ул. Фрунзе, 124), в соответствии со статьей 23, главой V.7 Земельного кодекса Российской Федерации, Федеральным законом от 06.10.2003 № 131-ФЗ «Об общих принципах организации местного самоуправления в Российской Федерации», руководствуясь Уставом города Новосибирска, ПОСТАНОВЛЯЮ:

1. Установить публичный сервитут в целях размещения и эксплуатации линейного объекта системы газоснабжения «Газопровод к жилому дому, расположенному по адресу: г. Новосибирск, ул. Томьусинская, дом 14 (код объекта 54-23-428-000009)», его неотъемлемых технологических частей, необходимых для организации газоснабжения населения и подключения (технологического присоединения) к сетям инженерно-технического обеспечения, в отношении:

части земельного участка с кадастровым номером 54:35:061165:8, местоположение земельного участка: установлено относительно ориентира, расположенного в границах участка, ориентир – индивидуальный жилой дом, адрес ориентира: Российская Федерация, Новосибирская область, город Новосибирск, ул. Томьусинская, 19;

земель, государственная собственность на которые не разграничена, расположенных в границах кадастровых кварталов 54:35:061165, 54:35:061145.

2. Утвердить границы публичного сервитута согласно приложению к настоящему постановлению.

3. Публичный сервитут устанавливается на 49 лет.

4. Срок, в течение которого использование земельного участка и земель, указанных в пункте 1 настоящего постановления, в соответствии с их разрешенным использованием (назначением) будет невозможно или существенно затруднено в связи с осуществлением публичного сервитута, отсутствует.

5. Документ, обосновывающий необходимость установления публичного сервитута, предусмотренный подпунктом 6 пункта 2 статьи 39.41 Земельного

кодекса Российской Федерации, – договор о подключении (технологическом присоединении) газоиспользующего оборудования к сети газораспределения в рамках догазификации от 04.04.2022 № Н Д15-22/3020.

6. Порядок установления зон с особыми условиями использования территорий и ограничения прав на земельные участки и земли, указанные в пункте 1 настоящего постановления, определить в соответствии с постановлением Правительства Российской Федерации от 20.11.2000 № 878 «Об утверждении Правил охраны газораспределительных сетей».

7. Плата за публичный сервитут в отношении земель, указанных в абзаце третьем пункта 1 настоящего постановления, устанавливается в размере 0,01 % от среднего уровня кадастровой стоимости земель по городу Новосибирску за каждый год использования этих земель и вносится единовременным платежом за весь срок публичного сервитута до начала его использования, но не позднее шести месяцев со дня издания постановления.

8. Установить график проведения строительно-монтажных работ при осуществлении размещения линейного объекта системы газоснабжения в границах земельного участка и земель, указанных в пункте 1 настоящего постановления, со дня внесения сведений о публичном сервитуте в Единый государственный реестр недвижимости по 31.12.2026.

9. Обществу с ограниченной ответственностью «Газпром газораспределение Сибирь»:

привести земельный участок и земли, указанные в пункте 1 настоящего постановления, в состояние, пригодное для их использования в соответствии с видом разрешенного использования (соответствующее их назначению), снести инженерное сооружение, размещенное на основании публичного сервитута, в сроки, предусмотренные пунктом 8 статьи 39.50 Земельного кодекса Российской Федерации;

заключить соглашение об осуществлении публичного сервитута с правообладателями земельного участка, указанного в абзаце втором пункта 1 настоящего постановления, в соответствии с положениями статьи 39.47 Земельного кодекса Российской Федерации.

10. Муниципальному бюджетному учреждению города Новосибирска «Институт градостроительного планирования» в течение пяти рабочих дней со дня издания постановления направить его копию в Управление Федеральной службы государственной регистрации, кадастра и картографии по Новосибирской области.

11. Департаменту строительства и архитектуры мэрии города Новосибирска в течение пяти рабочих дней со дня издания постановления:

разместить постановление на официальном сайте города Новосибирска в информационно-телекоммуникационной сети «Интернет»;

направить обществу с ограниченной ответственностью «Газпром газораспределение Сибирь» копию постановления, сведения о лицах, являющихся правообладателями земельного участка, указанного в абзаце втором пункта 1 настоящего постановления, способах связи с ними, копии документов, подтверждающих права указанных лиц на земельный участок.

12. Департаменту организационно-контрольной работы мэрии города Новосибирска в течение пяти рабочих дней со дня издания постановления обеспечить опубликование постановления.

13. Контроль за исполнением постановления возложить на заместителя мэра города Новосибирска – начальника департамента строительства и архитектуры мэрии города Новосибирска.

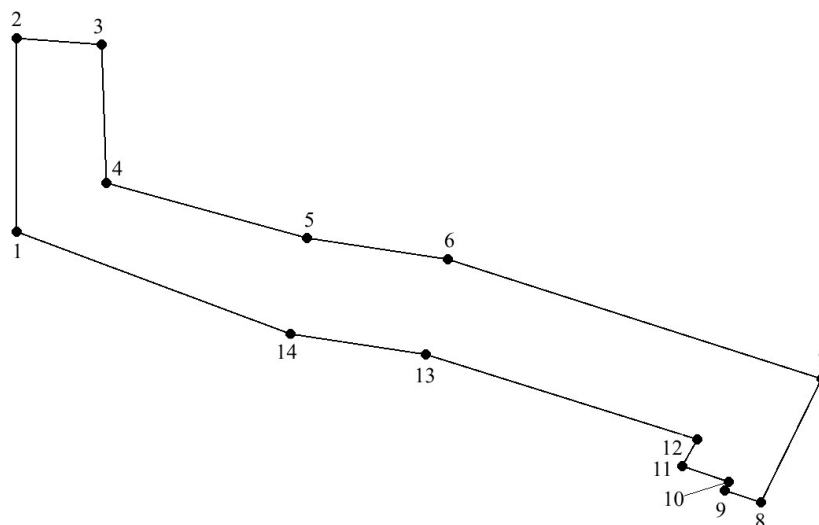
Мэр города Новосибирска

М.Г. Кудрявцев

**СВЕДЕНИЯ
о границах публичного сервитута**

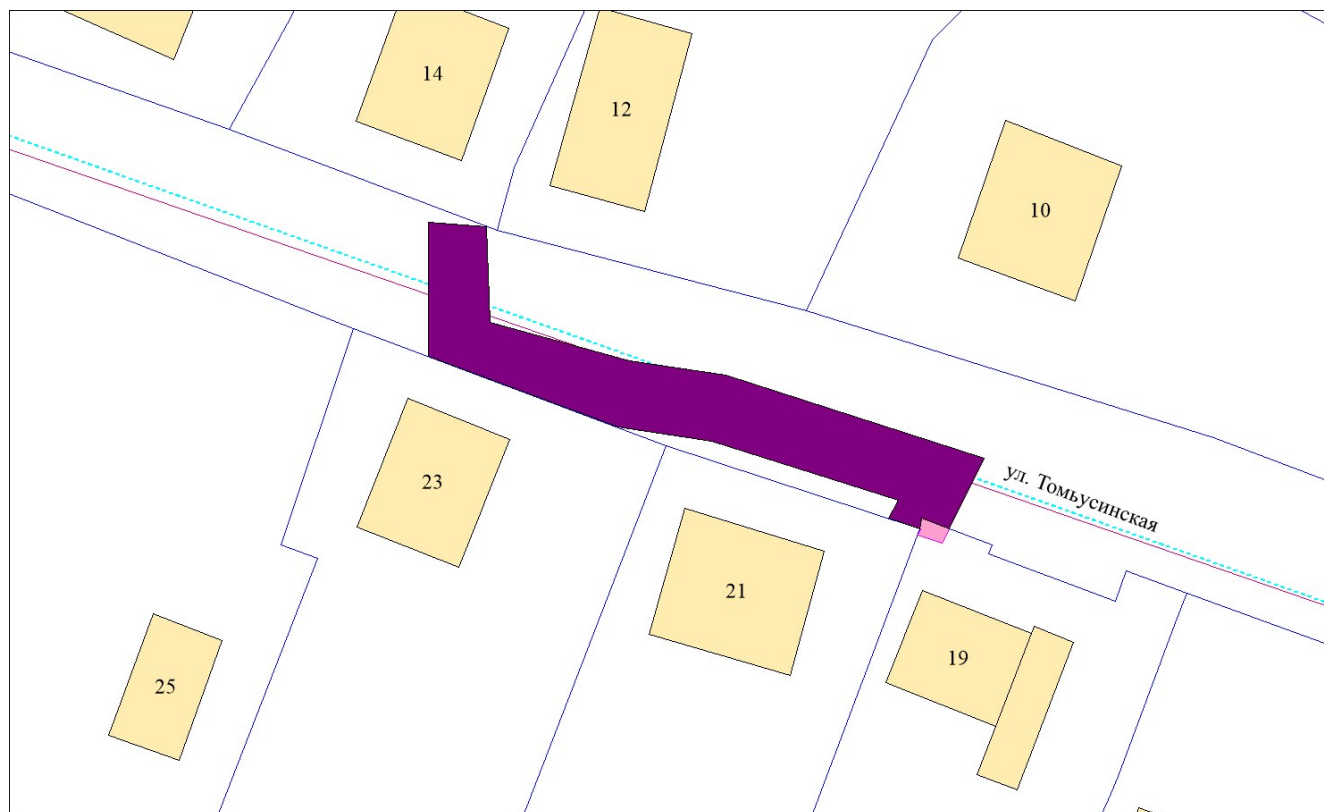
Площадь сферы действия публичного сервитута: 150 кв. м		
Обозначение характерных точек границ	Координаты, м	
	X	Y
1	2	3
1	487896,92	4193555,42
2	487904,84	4193555,42
3	487904,57	4193558,89
4	487898,92	4193559,08
5	487896,65	4193567,31
6	487895,79	4193573,06
7	487890,89	4193588,36
8	487885,83	4193585,88
9	487886,31	4193584,42
10	487886,67	4193584,56
11	487887,30	4193582,67
12	487888,40	4193583,28
13	487891,88	4193572,18
14	487892,72	4193566,64

Система координат МСК НСО, зона 4



Изображение границ части земельного участка и земель, на которые распространяется сфера действия публичного сервитута


Местоположение: Российская Федерация, Новосибирская область, город Новосибирск, Ленинский район




Масштаб 1:200

Условные обозначения:

 – границы части земельного участка;

 – границы земель, государственная собственность на которые не разграничена;

 – границы земельных участков;

 – границы кадастровых кварталов.